



РОССИЙСКАЯ ФЕДЕРАЦИЯ
ИРКУТСКАЯ ОБЛАСТЬ
АДМИНИСТРАЦИЯ
ЗИМИНСКОГО РАЙОННОГО
МУНИЦИПАЛЬНОГО ОБРАЗОВАНИЯ

665390, г. Зима, ул. Ленина, д. 5
тел: 8 (395 54) 3-13-54, факс: 8 (395 54) 3-12-14

e-mail: ADMIRZIMD@irmail.ru

ИНН/КПП: 3826000264/382601001

от 01.07.22 № 412

на № _____ от _____

Разрешение

на использование земель или земельного участка для размещения объектов, виды которых установлены Правительством Российской Федерации, на землях или земельных участках, находящихся в муниципальной собственности, или земель или земельных участков, государственная собственность на которые не разграничена, без предоставления таких земель или земельных участков и установления сервитута, публичного сервитута

№ 51

« 30 » июня 2022 г.

Руководствуясь ст. ст. 39.33, 39.35, п. 3 ст. 39.36 Земельного кодекса РФ, статьей 19 Федерального закона от 06.10.2003 № 131-ФЗ «Об общих принципах организации местного самоуправления», п. 4 Перечня видов объектов, размещение которых может осуществляться на землях или земельных участках, находящихся в государственной или муниципальной собственности, без предоставления земельных участков и установления сервитутов, утвержденном постановлением Правительства РФ от 03.12.2014 № 1300, постановлением Правительства Иркутской области от 04.06.2015 № 71-пн «Об утверждении Положения о порядке и условиях размещения объектов, виды которых установлены Правительством РФ, на землях или земельных участках, находящихся в государственной или муниципальной собственности, без предоставления таких земельных участков и установления сервитутов на территории Иркутской области», ст.ст. 22, 46 Закона Зиминского районного муниципального образования

1. Разрешить администрации Харайгунского муниципального образования Зиминского района использование части земельного участка с кадастровым кварталом 38:05:121601:3У1, имеющий координаты кадастровых точек, указанных в схеме границ предполагаемых к использованию земель на кадастровом плане территории (прилагается), по



06.07.2022

адресу: Российская Федерация, Иркутская область, Зиминский район, уч. Мольта, ул. Нижняя, участок № 2П, общей площадью 9 кв.м., элементы благоустройства территории, в том числе малые архитектурные формы, за исключением некапитальных нестационарных строений и сооружений, рекламных конструкций, применяемых как составные части благоустройства территории (специальная деятельность (код 12.2)), сроком на 3 года с 30.06.2022г. по 29.06.2025г.

2. Настоящее разрешение досрочно прекращает свое действие по основаниям, предусмотренным пунктом 60 постановления Правительства Иркутской области от 04.06.2015 № 271-пп «Об утверждении Положения о порядке и условиях размещения объектов, виды которых установлены Правительством Российской Федерации, на землях или земельных участках, находящихся в государственной или муниципальной собственности, без предоставления таких земельных участков и установления сервитутов на территории Иркутской области».

3. Администрация Зиминского районного муниципального образования имеет право проводить осмотр земельного участка, в отношении которого выдано настоящее разрешение.

4. Администрация Харайгунского муниципального образования Зиминского района обязана:

- не допустить повреждения сетей инженерно-технического обеспечения, иных подземных линейных объектов, находящихся в границах используемого земельного участка;
- привести земельный участок в состояние, пригодное для его использования в соответствии с целевым назначением и разрешенным использованием;
- выполнить необходимые работы по рекультивации земельного участка в случае, если размещение объекта на земельном участке привело к порче или уничтожению плодородного слоя почвы в границах такого земельного участка.

5. Контроль исполнения настоящего разрешения оставляю за собой.

Председатель комитета
по управлению муниципальным имуществом
администрации Зиминского района



И.В. Панфилова

Приложение к разрешению:

1. Схема границ предполагаемых к использованию земель на кадастровом плане территории площадью 9 кв.м. на 1 л.



06.07.2022.

Приложение к Разрешению на использование земель или земельного участка для размещения объектов, виды которых установлены Правительством Российской Федерации, на землях или земельных участках, находящихся в муниципальной собственности, или земель или земельных участков, государственная собственность на которые не разграничена, без предоставления таких земель или земельных участков и установления сервитута, публичного сервитута от 30.06.2016 № 51

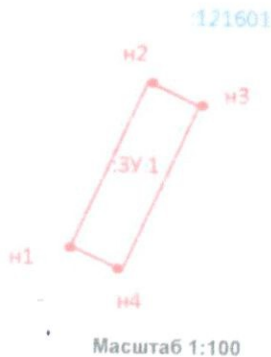
Схема границ предполагаемых к использованию земель на кадастровом плане территории

Условный номер земельного участка: 38:05:121601:3У1

Площадь земельного участка: 9 кв.м.

Система координат: МСК-38, зона 3

обозначение характерных точек границ	координаты, м	
	X	Y
1	2	3
н1	584028.436	3197506.039
н2	584034.052	3197508.209
н3	584033.517	3197509.594
н4	584027.900	3197507.425
н1	584028.436	3197506.039



Условные обозначения:

- 3У1 - обозначение земельного участка
- - граница земельного участка, установленная при проведении кадастровых работ
- н1 - поворотная точка земельного участка и её порядковый номер
- 116 - кадастровый номер земельного участка
- 050601 - номер кадастрового квартала
- - границы земельных участков, установленные в соответствии с федеральным законодательством, включенные в ЕГРН
- - границы земельных участков (ориентировочно)
- № 32 - номер земельного участка

КОПИЯ ВЕРНА
Глава Администрации Харайгунского МО
А.С. Каптюкова

06.07.2016



РОССИЙСКАЯ ФЕДЕРАЦИЯ
ИРКУТСКАЯ ОБЛАСТЬ
АДМИНИСТРАЦИЯ
ЗИМИНСКОГО РАЙОННОГО
МУНИЦИПАЛЬНОГО ОБРАЗОВАНИЯ

665390, г. Зима, ул. Ленина, д. 5
тел.: 8 (395 54) 3-13-54, факс: 8 (395 54) 3-12-14

e-mail: ADMIRZIMA@irmail.ru

ИНН/КПП 3826000264/382601001

от 07.06.2023 № 391

на № _____ от _____

Разрешение

на использование земель или земельного участка для размещения объектов, виды которых установлены Правительством Российской Федерации, на землях или земельных участках, находящихся в муниципальной собственности, или земель или земельных участков, государственная собственность на которые не разграничена, без предоставления таких земель или земельных участков и установления сервитута, публичного сервитута

№ 59

« 06 » июня 2023г.

Руководствуясь статьями 39.33, 39.35, пунктом 3 статьи 39.36 Земельного кодекса РФ, статьей 19 Федерального закона от 06.10.2003 № 131-ФЗ «Об общих принципах организации местного самоуправления», пунктом 4 Перечня видов объектов, размещение которых может осуществляться на землях или земельных участках, находящихся в государственной или муниципальной собственности, без предоставления земельных участков и установления сервитутов, утвержденном постановлением Правительства РФ от 03.12.2014 № 1300, постановлением Правительства Иркутской области от 04.06.2015 № 271-пп «Об утверждении Положения о порядке и условиях размещения объектов, виды которых установлены Правительством РФ, на землях или земельных участках, находящихся в государственной или муниципальной собственности, без предоставления таких земельных участков и установления сервитутов на территории Иркутской области», статьями 22, 46 Устава Зиминского районного муниципального образования

1. Разрешить администрации Харайгунского муниципального образования Зиминского района использование части земельного участка с кадастровым номером 38:05:121501:3У1, имеющего координаты характерных точек, указанных в схеме границ предполагаемых к использованию земель на кадастровом плане территории (прилагается), по адресу: Российская

Федерация, Иркутская область, Зиминский район, уч. Буринская Дача, ул. Новая, участок № 2П, общей площадью 4,5 кв.м, для размещения элементов благоустройства территории, в том числе малых архитектурных форм, за исключением некапитальных нестационарных строений и сооружений, рекламных конструкций, применяемых как составные части благоустройства территории (для размещения мест (площадок) для накопления ТКО), сроком на 5 пять лет, с 06.06.2023г. по 05.06.2028г.

2. Настоящее разрешение досрочно прекращает свое действие по основаниям, предусмотренным пунктом 60 постановления Правительства Иркутской области от 04.06.2015 № 271-пп «Об утверждении Положения о порядке и условиях размещения объектов, виды которых установлены Правительством Российской Федерации, на землях или земельных участках, находящихся в государственной или муниципальной собственности, без предоставления таких земельных участков и установления сервитутов на территории Иркутской области».

3. Администрация Зиминского районного муниципального образования имеет право проводить осмотр земельного участка, в отношении которого выдано настоящее разрешение.

4. Администрация Харайгунского муниципального образования Зиминского района обязана:

- не допустить повреждения сетей инженерно-технического обеспечения, иных подземных линейных объектов, находящихся в границах используемого земельного участка;
- привести земельный участок в состояние, пригодное для его использования в соответствии с целевым назначением и разрешенным использованием;
- выполнить необходимые работы по рекультивации земельного участка в случае, если размещение объекта на земельном участке привело к порче или уничтожению плодородного слоя почвы в границах такого земельного участка.

5. Контроль исполнения настоящего разрешения оставляю за собой.

И.о.председателя комитета
по управлению муниципальным имуществом
администрации Зиминского района



М.Ю. Дмитриев

Приложение к разрешению:

1. Схема границ предполагаемых к использованию земель на кадастровом плане территории площадью 4,5 кв.м. на 1 л.

Приложение к Разрешению на использование земель или земельного участка для размещения объектов, виды которых установлены Правительством Российской Федерации, на землях или земельных участках, находящихся в муниципальной собственности, или земель или земельных участков, государственная собственность на которые не разграничена, без предоставления таких земель или земельных участков и установления сервитута, публичного сервитута от 06.06.2013 № 59

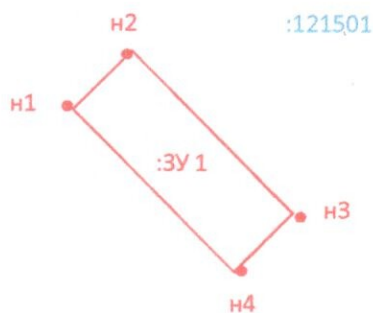
Схема границ предполагаемых к использованию земель на кадастровом плане территории

Условный номер земельного участка: 38:05:121501:3У1

Площадь земельного участка: 4,5 кв.м.

Система координат: МСК-38, зона 3

обозначение характерных точек границ	координаты, м	
	X	Y
1	2	3
н1	582738.193	3191162.887
н2	582739.123	3191164.011
н3	582736.745	3191165.978
н4	582735.816	3191164.855
н1	582738.193	3191162.887



Масштаб 1:100

Условные обозначения:

:3У1 - обозначение земельного участка

- граница земельного участка, установленная при проведении кадастровых работ

н1 - поворотная точка земельного участка и её порядковый номер

:116 - кадастровый номер земельного участка

:050601 - номер кадастрового квартала

границы земельных участков, установленные в соответствии с федеральным законодательством, включенные в

ЕГРН

границы земельных участков (ориентировочно)

№ 32 номер земельного участка

До 14.02.2022



РОССИЙСКАЯ ФЕДЕРАЦИЯ
ИРКУТСКАЯ ОБЛАСТЬ
АДМИНИСТРАЦИЯ
ЗИМИНСКОГО РАЙОННОГО
МУНИЦИПАЛЬНОГО ОБРАЗОВАНИЯ
665390, г. Зима, ул. Ленина, д. 5
тел.: 8 (395 54) 3-13-54, факс: 8 (395 54) 3-12-14
e-mail: ADMIRZIMA@irmail.ru
ИНН/КПП 3826000264/382601001
от 16.02.2023 № 38

на № _____ от _____

**Разрешение
на использование земель или земельного участка для размещения
объектов, виды которых установлены Правительством Российской
Федерации, на землях или земельных участках, находящихся в
муниципальной собственности, или земель или земельных участков,
государственная собственность на которые не разграничена, без
предоставления таких земель или земельных участков и установления
сервитута, публичного сервитута**

№ 13

« 15 » февраля 2023 г.

Руководствуясь статьями 39.33, 39.35, пунктом 3 статьи 39.36 Земельного кодекса РФ, статьей 19 Федерального закона от 06.10.2003 № 131-ФЗ «Об общих принципах организации местного самоуправления», пунктом 4 Перечня видов объектов, размещение которых может осуществляться на землях или земельных участках, находящихся в государственной или муниципальной собственности, без предоставления земельных участков и установления сервитутов, утвержденном постановлением Правительства РФ от 03.12.2014 № 1300, постановлением Правительства Иркутской области от 04.06.2015 № 271-пп «Об утверждении Положения о порядке и условиях размещения объектов, виды которых установлены Правительством РФ, на землях или земельных участках, находящихся в государственной или муниципальной собственности, без предоставления таких земельных участков и установления сервитутов на территории Иркутской области», статьями 22, 46 Устава Зиминского районного муниципального образования

1. Разрешить администрации Харайгунского муниципального образования Зиминского района использование части земельного участка с кадастровым кварталом 38:05:121501:3У1, имеющий координаты характерных точек, указанных в схеме границ предполагаемых к использованию земель на кадастровом плане территории (прилагается), по

адресу: Российская Федерация, Иркутская область, Зиминский район, уч. Буринская Дача, ул. Виталия Непомнящих, участок № 1П, общей площадью 4,5 кв.м, для размещения мест (площадок) для накопления ТКО, сроком на 3 три года с 15.02.2023г. по 14.02.2026г.

2. Настоящее разрешение досрочно прекращает свое действие по основаниям, предусмотренным пунктом 60 постановления Правительства Иркутской области от 04.06.2015 № 271-пп «Об утверждении Положения о порядке и условиях размещения объектов, виды которых установлены Правительством Российской Федерации, на землях или земельных участках, находящихся в государственной или муниципальной собственности, без предоставления таких земельных участков и установления сервитутов на территории Иркутской области».

3. Администрация Зиминского районного муниципального образования имеет право проводить осмотр земельного участка, в отношении которого выдано настоящее разрешение.

4. Администрация Харайгунского муниципального образования Зиминского района обязана:

- не допустить повреждения сетей инженерно-технического обеспечения, иных подземных линейных объектов, находящихся в границах используемого земельного участка;
- привести земельный участок в состояние, пригодное для его использования в соответствии с целевым назначением и разрешенным использованием;
- выполнить необходимые работы по рекультивации земельного участка в случае, если размещение объекта на земельном участке привело к порче или уничтожению плодородного слоя почвы в границах такого земельного участка.

5. Контроль исполнения настоящего разрешения оставляю за собой.

Председатель комитета
по управлению муниципальным имуществом
администрации Зиминского района



Н.В. Панфилова

Приложение к разрешению:

1. Схема границ предполагаемых к использованию земель на кадастровом плане территории площадью 4,5 кв.м. на 1 л.

Приложение к Разрешению на использование земель или земельного участка для размещения объектов, виды которых установлены Правительством Российской Федерации, на землях или земельных участках, находящихся в муниципальной собственности, или земель или земельных участков, государственная собственность на которые не разграничена, без предоставления таких земель или земельных участков и установления сервитута, публичного сервитута от 15.02.2023 № 13

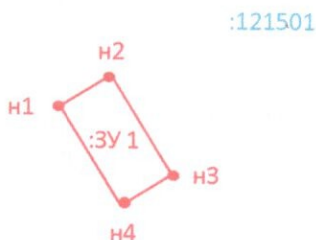
Схема границ предполагаемых к использованию земель на кадастровом плане территории

Условный номер земельного участка: 38:05:121501:3У1

Площадь земельного участка: 4,5 кв.м.

Система координат: МСК-38, зона 3

обозначение характерных точек границ	координаты, м	
	X	Y
1	2	3
н1	583519.532	3191109.586
н2	583520.277	3191110.873
н3	583517.653	3191112.392
н4	583516.908	3191111.106
н1	583519.532	3191109.586



Масштаб 1:100

Условные обозначения:

- :ЗУ1 -обозначение земельного участка
- -граница земельного участка, установленная при проведении кадастровых работ
- н1 -поворотная точка земельного участка и её порядковый номер
- :116 -кадастровый номер земельного участка
- :050601 - номер кадастрового квартала
- границы земельных участков, установленные в соответствии с федеральным законодательством, включенные в ЕГРН
- границы земельных участков (ориентировочно)
- № 32 номер земельного участка



РОССИЙСКАЯ ФЕДЕРАЦИЯ
ИРКУТСКАЯ ОБЛАСТЬ
АДМИНИСТРАЦИЯ
ЗИМИНСКОГО РАЙОННОГО
МУНИЦИПАЛЬНОГО ОБРАЗОВАНИЯ

665390, г. Зима, ул. Ленина, д. 5
тел.: 8 (395 54) 3-13-54, факс: 8 (395 54) 3-12-14

e-mail: ADMIRZIMA@irmail.ru

ИНН/КПП 3826000264/382601001

от 07.06.2023 № 391

на № _____ от _____

Разрешение

на использование земель или земельного участка для размещения объектов, виды которых установлены Правительством Российской Федерации, на землях или земельных участках, находящихся в муниципальной собственности, или земель или земельных участков, государственная собственность на которые не разграничена, без предоставления таких земель или земельных участков и установления сервитута, публичного сервитута

№ 59

« 06 » июня 2023г.

Руководствуясь статьями 39.33, 39.35, пунктом 3 статьи 39.36 Земельного кодекса РФ, статьей 19 Федерального закона от 06.10.2003 № 131-ФЗ «Об общих принципах организации местного самоуправления», пунктом 4 Перечня видов объектов, размещение которых может осуществляться на землях или земельных участках, находящихся в государственной или муниципальной собственности, без предоставления земельных участков и установления сервитутов, утвержденном постановлением Правительства РФ от 03.12.2014 № 1300, постановлением Правительства Иркутской области от 04.06.2015 № 271-пп «Об утверждении Положения о порядке и условиях размещения объектов, виды которых установлены Правительством РФ, на землях или земельных участках, находящихся в государственной или муниципальной собственности, без предоставления таких земельных участков и установления сервитутов на территории Иркутской области», статьями 22, 46 Устава Зиминского районного муниципального образования

1. Разрешить администрации Харайгунского муниципального образования Зиминского района использование части земельного участка с кадастровым номером 38:05:121501:3У1, имеющего координаты характерных точек, указанных в схеме границ предполагаемых к использованию земель на кадастровом плане территории (прилагается), по адресу: Российская

Федерация, Иркутская область, Зиминский район, уч. Буринская Дача, ул. Новая, участок № 2П, общей площадью 4,5 кв.м, для размещения элементов благоустройства территории, в том числе малых архитектурных форм, за исключением некапитальных нестационарных строений и сооружений, рекламных конструкций, применяемых как составные части благоустройства территории (для размещения мест (площадок) для накопления ТКО), сроком на 5 пять лет, с 06.06.2023г. по 05.06.2028г.

2. Настоящее разрешение досрочно прекращает свое действие по основаниям, предусмотренным пунктом 60 постановления Правительства Иркутской области от 04.06.2015 № 271-пп «Об утверждении Положения о порядке и условиях размещения объектов, виды которых установлены Правительством Российской Федерации, на землях или земельных участках, находящихся в государственной или муниципальной собственности, без предоставления таких земельных участков и установления сервитутов на территории Иркутской области».

3. Администрация Зиминского районного муниципального образования имеет право проводить осмотр земельного участка, в отношении которого выдано настоящее разрешение.

4. Администрация Харайгунского муниципального образования Зиминского района обязана:

- не допустить повреждения сетей инженерно-технического обеспечения, иных подземных линейных объектов, находящихся в границах используемого земельного участка;
- привести земельный участок в состояние, пригодное для его использования в соответствии с целевым назначением и разрешенным использованием;
- выполнить необходимые работы по рекультивации земельного участка в случае, если размещение объекта на земельном участке привело к порче или уничтожению плодородного слоя почвы в границах такого земельного участка.

5. Контроль исполнения настоящего разрешения оставляю за собой.

И.о.председателя комитета
по управлению муниципальным имуществом
администрации Зиминского района



М.Ю. Дмитриев

Приложение к разрешению:

1. Схема границ предполагаемых к использованию земель на кадастровом плане территории площадью 4,5 кв.м. на 1 л.

Приложение к Разрешению на использование земель или земельного участка для размещения объектов, виды которых установлены Правительством Российской Федерации, на землях или земельных участках, находящихся в муниципальной собственности, или земель или земельных участков, государственная собственность на которые не разграничена, без предоставления таких земель или земельных участков и установления сервитута, публичного сервитута от 06.06.2013 № 59

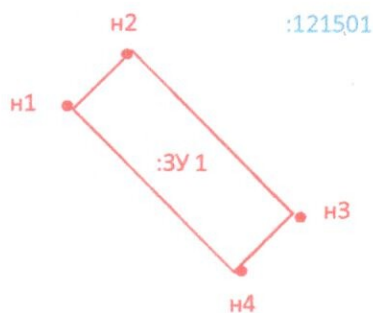
Схема границ предполагаемых к использованию земель на кадастровом плане территории

Условный номер земельного участка: 38:05:121501:3У1

Площадь земельного участка: 4,5 кв.м.

Система координат: МСК-38, зона 3

обозначение характерных точек границ	координаты, м	
	X	Y
1	2	3
н1	582738.193	3191162.887
н2	582739.123	3191164.011
н3	582736.745	3191165.978
н4	582735.816	3191164.855
н1	582738.193	3191162.887



Масштаб 1:100

Условные обозначения:

:3У1 - обозначение земельного участка

— - граница земельного участка, установленная при проведении кадастровых работ

н1 - поворотная точка земельного участка и её порядковый номер

:116 - кадастровый номер земельного участка

:050601 - номер кадастрового квартала
границы земельных участков, установленные в соответствии с федеральным законодательством, включенные в

ЕГРН

— - границы земельных участков (ориентировочно)

№ 32 - номер земельного участка



РОССИЙСКАЯ ФЕДЕРАЦИЯ
ИРКУТСКАЯ ОБЛАСТЬ
АДМИНИСТРАЦИЯ
ЗИМИНСКОГО РАЙОННОГО
МУНИЦИПАЛЬНОГО ОБРАЗОВАНИЯ

665390, г. Зима, ул. Ленина, д. 5
тел.: 8 (395 54) 3-13-54, факс: 8 (395 54) 3-12-14

e-mail: ADMIRZIMA@irmail.ru
ИНН/КПП 3826000264/382601001

от 10.11.2022 № 456

на № _____ от _____

Разрешение

на использование земель или земельного участка для размещения объектов, виды которых установлены Правительством Российской Федерации, на землях или земельных участках, находящихся в муниципальной собственности, или земель или земельных участков, государственная собственность на которые не разграничена, без предоставления таких земель или земельных участков и установления сервитута, публичного сервитута

№ 60

« 08 » ноября 2022 г.

Руководствуясь ст. ст. 39.33, 39.35, п. 3 ст. 39.36 Земельного кодекса РФ, статьей 19 Федерального закона от 06.10.2003 № 131-ФЗ «Об общих принципах организации местного самоуправления», п. 4 Перечня видов объектов, размещение которых может осуществляться на землях или земельных участках, находящихся в государственной или муниципальной собственности, без предоставления земельных участков и установления сервитутов, утвержденного постановлением Правительства РФ от 03.12.2014 № 1300, постановлением Правительства Иркутской области от 04.06.2015 № 271-пп «Об утверждении Положения о порядке и условиях размещения объектов, виды которых установлены Правительством РФ, на землях или земельных участках, находящихся в государственной или муниципальной собственности, без предоставления таких земельных участков и установления сервитутов на территории Иркутской области», ст.ст. 22, 46 Устава Зиминского районного муниципального образования

1. Разрешить администрации Харайгунского муниципального образования Зиминского района использование части земельного участка с кадастровым кварталом 38:05:121501:3У1, имеющий координаты характерных точек, указанных в схеме границ предполагаемых к использованию земель на кадастровом плане территории (прилагается), по

адресу: Российская Федерация, Иркутская область, Зиминский район, уч. Буринская Дача, ул. Центральная, участок № 1Б, общей площадью 8,4 кв.м., элементы благоустройства территории, в том числе малые архитектурные формы, за исключением некапитальных нестационарных строений и сооружений, рекламных конструкций, применяемых как составные части благоустройства территории (специальная деятельность (код 12.2)), сроком на 3 года с 08.11.2022г. по 07.11.2025г.

2. Настоящее разрешение досрочно прекращает свое действие по основаниям, предусмотренным пунктом 60 постановления Правительства Иркутской области от 04.06.2015 № 271-пп «Об утверждении Положения о порядке и условиях размещения объектов, виды которых установлены Правительством Российской Федерации, на землях или земельных участках, находящихся в государственной или муниципальной собственности, без предоставления таких земельных участков и установления сервитутов на территории Иркутской области».

3. Администрация Зиминского районного муниципального образования имеет право проводить осмотр земельного участка, в отношении которого выдано настоящее разрешение.

4. Администрация Харайгунского муниципального образования Зиминского района обязана:

- не допустить повреждения сетей инженерно-технического обеспечения, иных подземных линейных объектов, находящихся в границах используемого земельного участка;
- привести земельный участок в состояние, пригодное для его использования в соответствии с целевым назначением и разрешенным использованием;
- выполнить необходимые работы по рекультивации земельного участка в случае, если размещение объекта на земельном участке привело к порче или уничтожению плодородного слоя почвы в границах такого земельного участка.

5. Контроль исполнения настоящего разрешения оставляю за собой.

Председатель комитета
по управлению муниципальным имуществом
администрации Зиминского района



Н.В. Панфилова

Приложение к разрешению:

1. Схема границ предполагаемых к использованию земель на кадастровом плане территории площадью 8,4 кв.м. на 1 л.

Приложение к Разрешению на использование земель или земельного участка для размещения объектов, виды которых установлены Правительством Российской Федерации, на землях или земельных участках, находящихся в муниципальной собственности, или земель или земельных участков, государственная собственность на которые не разграничена, без предоставления таких земель или земельных участков и установления сервитута, публичного сервитута от 08.11.2012 № 60

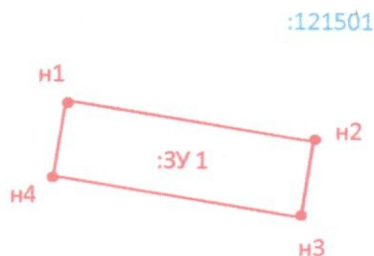
Схема границ предполагаемых к использованию земель на кадастровом плане территории

Условный номер земельного участка: 38:05:121501:3У1

Площадь земельного участка: 8,4 кв.м.

Система координат: МСК-38, зона 3

обозначение характерных точек границ	координаты, м	
	X	Y
1	2	3
н1	582520.277	3191998.887
н2	582519.704	3192003.016
н3	582517.723	3192002.741
н4	582518.289	3191998.611
н1	582520.277	3191998.887



Масштаб 1:100

Условные обозначения:

:ЗУ1 -обозначение земельного участка

-граница земельного участка, установленная при проведении кадастровых работ

н1 -поворотная точка земельного участка и её порядковый номер

:116 -кадастровый номер земельного участка

:050601 - номер кадастрового квартала
границы земельных участков; установленные в соответствии с федеральным законодательством, включенные в

ЕГРН

границы земельных участков (ориентировочно)

№ 32 номер земельного участка

ДОПОЛНЕНИЕ

к Разрешению на использование земель или земельного участка для размещения объектов, виды которых установлены Правительством Российской Федерации, на землях или земельных участках, находящихся в муниципальной собственности, или земель или земельных участков, государственная собственность на которые не разграничена, без предоставления таких земель или земельных участков и установления сервитута, публичного сервитута № 60 от 08.11.2022г.

Иркутская область, г. Зима

15.02.2023г.

Руководствуясь статьями 39.33, 39.35, пунктом 3 статьи 39.36 Земельного кодекса РФ, статьей 19 Федерального закона от 06.10.2003 № 131-ФЗ «Об общих принципах организации местного самоуправления», пунктом 4 Перечня видов объектов, размещение которых может осуществляться на землях или земельных участках, находящихся в государственной или муниципальной собственности, без предоставления земельных участков и установления сервитутов, утвержденного постановлением Правительства РФ от 03.12.2014 № 1300, постановлением Правительства Иркутской области от 04.06.2015 № 271-пп «Об утверждении Положения о порядке и условиях размещения объектов, виды которых установлены Правительством РФ, на землях или земельных участках, находящихся в государственной или муниципальной собственности, без предоставления таких земельных участков и установления сервитутов на территории Иркутской области», статьями 22, 46 Устава Зиминского районного муниципального образования

1. В Разрешении на использование земель или земельного участка для размещения объектов, виды которых установлены Правительством Российской Федерации, на землях или земельных участках, находящихся в муниципальной собственности, или земель или земельных участков, государственная собственность на которые не разграничена, без предоставления таких земель или земельных участков и установления сервитута, публичного сервитута № 60 от 08.11.2022г.. (далее – Разрешение) внести следующие изменения:

1.1. в пункте 1 разрешения слова «общей площадью 8,4 кв.м.» заменить словами «общей площадью 14 кв.м.».

2. Настоящее дополнение является неотъемлемой частью Разрешения, составлено на 1 листе и подписано в двух экземплярах, имеющих равную юридическую силу.

3. Все остальные положения Разрешения остаются в неизменном виде.

Председатель комитета
по управлению муниципальным имуществом
администрации Зиминского района



Н.В. Панфилова

Приложение к дополнению:

1. Схема границ предполагаемых к использованию земель на кадастровом плане территории площадью 14 кв.м. на 1 л.

Приложение к Разрешению на использование земель или земельного участка для размещения объектов, виды которых установлены Правительством Российской Федерации, на землях или земельных участках, находящихся в муниципальной собственности, или земель или земельных участков, государственная собственность на которые не разграничена, без предоставления таких земель или земельных участков и установления сервитута, публичного сервитута от 08.11.2022 № 60

Схема границ предполагаемых к использованию земель на кадастровом плане территории

Условный номер земельного участка: 38:05:121501:3У1

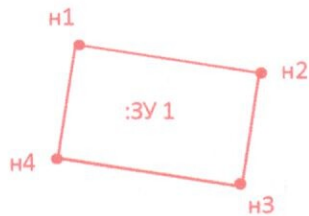
Площадь земельного участка: 14 кв.м.

Система координат: МСК-38, зона 3

обозначение характерных точек границ	координаты, м	
	X	Y
1	2	3
н1	582521.423	3191998.438
н2	582520.696	3192002.759
н3	582517.537	3192002.228
н4	582518.264	3191997.906
н1	582521.423	3191998.438



:121501



Масштаб 1:100

Условные обозначения:

- :3У1** - обозначение земельного участка
- граница земельного участка, установленная при проведении кадастровых работ
- н1** - поворотная точка земельного участка и её порядковый номер
- :116** - кадастровый номер земельного участка
- :050601** - номер кадастрового квартала
- границы земельных участков, установленные в соответствии с федеральным законодательством, включенные в ЕГРН
- границы земельных участков (ориентировочно)
- № 32** - номер земельного участка



РОССИЙСКАЯ ФЕДЕРАЦИЯ
ИРКУТСКАЯ ОБЛАСТЬ
АДМИНИСТРАЦИЯ
ЗИМИНСКОГО РАЙОННОГО
МУНИЦИПАЛЬНОГО ОБРАЗОВАНИЯ
665390, г. Зима, ул. Ленина, д. 5
тел.: 8 (395 54) 3-13-54, факс: 8 (395 54) 3-12-14
e-mail: ADMIRZIMA@irmail.ru
ИНН/КПП 3826000264/382601001

от 14.11.19г. № 17
на № _____ от _____

РАЗРЕШЕНИЕ

на использование земельного участка, находящегося в муниципальной собственности, без предоставления земельного участка и установления сервитутов

№ 17

« 14 » ноября 2019 г.

Руководствуясь ст. ст. 39.33, 39.34, 39.35, п. 3 ст. 39.36 Земельного кодекса Российской Федерации, статьей 14 Федерального закона от 06.10.2003 № 131-ФЗ «Об общих принципах организации местного самоуправления», постановлением Правительства Иркутской области от 19 сентября 2017 года N 604-пп «О внесении изменения в Положение о порядке и условиях размещения объектов, виды которых установлены Правительством Российской Федерации, на землях или земельных участках, находящихся в государственной или муниципальной собственности, без предоставления таких земельных участков и установления сервитута на территории Иркутской области», ст.ст.22,46 Устава Зиминского районного муниципального образования

1. Разрешить Администрации Харайгунского муниципального образования Зиминского района, использование части земельного участка с кадастровым кварталом 38:05:121701, по адресу: Российская Федерация, Иркутская область, Зиминский район, с. Харайгун, ул. Новая, участок № 45А, общей площадью 4,2 кв.м., для специальной деятельности (размещение отходов код 12.2), сроком на 3 года с 14.11.2019 г. по 13.11.2022 г.

2. Настоящим разрешением предусмотрена возможность досрочного прекращения действия разрешения на использование земельного участка для размещения объектов.

3. Администрации Харайгунского муниципального образования Зиминского района привести земельный участок в состояние, пригодное для его использования в соответствии с целевым назначением и разрешенным

использованием, выполнить необходимые работы по рекультивации земельного участка в случае, если размещение объекта на земельном участке привело к порче или уничтожению плодородного слоя почвы в границах такого земельного участка.

4. Контроль исполнения настоящего разрешения возложить на председателя комитета по управлению муниципальным имуществом администрации Зиминского района С.В. Гощенко.

И.о. главы администрации

Ю.А. Чемезов

Приложение к разрешению:

1. Схема расположения земельного участка на кадастровом плане территории площадью 4,2 кв.м. на 1 л.



РОССИЙСКАЯ ФЕДЕРАЦИЯ
ИРКУТСКАЯ ОБЛАСТЬ
АДМИНИСТРАЦИЯ
ЗИМИНСКОГО РАЙОННОГО
МУНИЦИПАЛЬНОГО ОБРАЗОВАНИЯ
665390, г. Зима, ул. Ленина, д. 5
тел.: 8 (395 54) 3-13-54, факс: 8 (395 54) 3-12-14
e-mail: ADMIRZIMA@irmail.ru
ИНН/КПП 3826000264/382601001
от 10.11.2022 № 457

на № _____ от _____

Разрешение

на использование земель или земельного участка для размещения объектов, виды которых установлены Правительством Российской Федерации, на землях или земельных участках, находящихся в муниципальной собственности, или земель или земельных участков, государственная собственность на которые не разграничена, без предоставления таких земель или земельных участков и установления сервитута, публичного сервитута

№ 61

« 08 » ноября 2022 г.

Руководствуясь ст. ст. 39.33, 39.35, п. 3 ст. 39.36 Земельного кодекса РФ, статьей 19 Федерального закона от 06.10.2003 № 131-ФЗ «Об общих принципах организации местного самоуправления», п. 4 Перечня видов объектов, размещение которых может осуществляться на землях или земельных участках, находящихся в государственной или муниципальной собственности, без предоставления земельных участков и установления сервитутов, утвержденного постановлением Правительства РФ от 03.12.2014 № 1300, постановлением Правительства Иркутской области от 04.06.2015 № 271-пп «Об утверждении Положения о порядке и условиях размещения объектов, виды которых установлены Правительством РФ, на землях или земельных участках, находящихся в государственной или муниципальной собственности, без предоставления таких земельных участков и установления сервитутов на территории Иркутской области», ст.ст. 22, 46 Устава Зиминского районного муниципального образования

1. Разрешить администрации Харайгунского муниципального образования Зиминского района использование части земельного участка с кадастровым кварталом 38:05:121701:ЗУ1, имеющий координаты характерных точек, указанных в схеме границ предполагаемых к использованию земель на кадастровом плане территории (прилагается), по

адресу: Российская Федерация, Иркутская область, Зиминский район, с. Харайгун, ул. Новая, участок № 45А, общей площадью 4,2 кв.м., элементы благоустройства территории, в том числе малые архитектурные формы, за исключением некапитальных нестационарных строений и сооружений, рекламных конструкций, применяемых как составные части благоустройства территории (специальная деятельность (код 12.2)), сроком на 3 года с 08.11.2022г. по 07.11.2025г.

2. Настоящее разрешение досрочно прекращает свое действие по основаниям, предусмотренным пунктом 60 постановления Правительства Иркутской области от 04.06.2015 № 271-пп «Об утверждении Положения о порядке и условиях размещения объектов, виды которых установлены Правительством Российской Федерации, на землях или земельных участках, находящихся в государственной или муниципальной собственности, без предоставления таких земельных участков и установления сервитутов на территории Иркутской области».

3. Администрация Зиминского районного муниципального образования имеет право проводить осмотр земельного участка, в отношении которого выдано настоящее разрешение.

4. Администрация Харайгунского муниципального образования Зиминского района обязана:

- не допустить повреждения сетей инженерно-технического обеспечения, иных подземных линейных объектов, находящихся в границах используемого земельного участка;
- привести земельный участок в состояние, пригодное для его использования в соответствии с целевым назначением и разрешенным использованием;
- выполнить необходимые работы по рекультивации земельного участка в случае, если размещение объекта на земельном участке привело к порче или уничтожению плодородного слоя почвы в границах такого земельного участка.

5. Контроль исполнения настоящего разрешения оставляю за собой.

Председатель комитета
по управлению муниципальным имуществом
администрации Зиминского района



Н.В. Панфилова

Приложение к разрешению:

1. Схема границ предполагаемых к использованию земель на кадастровом плане территории площадью 4,2 кв.м. на 1 л.

Приложение к Разрешению на использование земель или земельного участка для размещения объектов, виды которых установлены Правительством Российской Федерации, на землях или земельных участках, находящихся в муниципальной собственности, или земель или земельных участков, государственная собственность на которые не разграничена, без предоставления таких земель или земельных участков и установления сервитута, публичного сервитута от 08.11.2022 № 61

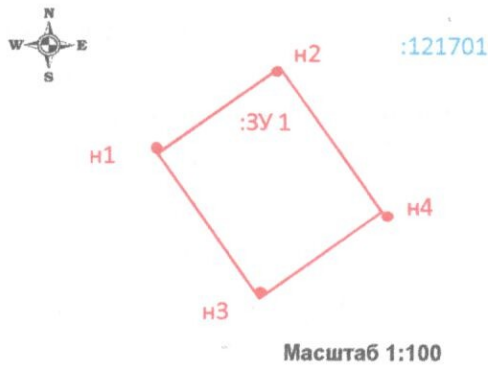
Схема границ предполагаемых к использованию земель на кадастровом плане территории

Условный номер земельного участка: 38:05:121701:ЗУ1

Площадь земельного участка: 4,2 кв.м.

Система координат: МСК-38, зона 3

обозначение характерных точек границ	координаты, м	
	X	Y
1	2	3
н1	583166	196617
н2	583169	196620
н3	583165	196625
н4	583161	196622
н1	583166	196617



Условные обозначения:

- :ЗУ1** - обозначение земельного участка
- - граница земельного участка, установленная при проведении кадастровых работ
- н1** - поворотная точка земельного участка и её порядковый номер
- :116** - кадастровый номер земельного участка
- :050601** - номер кадастрового квартала
- - границы земельных участков, установленные в соответствии с федеральным законодательством, включенные в ЕГРН
- - границы земельных участков (ориентировочно)
- № 32** - номер земельного участка



РОССИЙСКАЯ ФЕДЕРАЦИЯ
ИРКУТСКАЯ ОБЛАСТЬ
АДМИНИСТРАЦИЯ
ЗИМИНСКОГО РАЙОННОГО
МУНИЦИПАЛЬНОГО ОБРАЗОВАНИЯ
665390, г. Зима, ул. Ленина, д. 5
тел.: 8 (395 54) 3-13-54, факс: 8 (395 54) 3-12-14
e-mail: ADMIRZIMA@irmail.ru
ИНН/КПП 3826000264/382601001

от 14.11.19 № 15
на № _____ от _____

РАЗРЕШЕНИЕ

на использование земельного участка, находящегося в муниципальной собственности, без предоставления земельного участка и установления сервитутов

№ 15

« 14 » ноября 2019 г.

Руководствуясь ст. ст. 39.33, 39.34, 39.35, п. 3 ст. 39.36 Земельного кодекса Российской Федерации, статьей 14 Федерального закона от 06.10.2003 № 131-ФЗ «Об общих принципах организации местного самоуправления», постановлением Правительства Иркутской области от 19 сентября 2017 года N 604-пп «О внесении изменения в Положение о порядке и условиях размещения объектов, виды которых установлены Правительством Российской Федерации, на землях или земельных участках, находящихся в государственной или муниципальной собственности, без предоставления таких земельных участков и установления сервитута на территории Иркутской области», ст.ст.22,46 Устава Зиминского районного муниципального образования

1. Разрешить Администрации Харайгунского муниципального образования Зиминского района, использование части земельного участка с кадастровым кварталом 38:05:121701, по адресу: Российская Федерация, Иркутская область, Зиминский район, с. Харайгун, ул. Лесная, участок № 68А, общей площадью 4,2 кв.м., для специальной деятельности (размещение отходов код 12.2), сроком на 3 года с 14.11.2019 г. по 13.11.2022 г.

2. Настоящим разрешением предусмотрена возможность досрочного прекращения действия разрешения на использование земельного участка для размещения объектов.

3. Администрации Харайгунского муниципального образования Зиминского района привести земельный участок в состояние, пригодное для его использования в соответствии с целевым назначением и разрешенным

использованием, выполнить необходимые работы по рекультивации земельного участка в случае, если размещение объекта на земельном участке привело к порче или уничтожению плодородного слоя почвы в границах такого земельного участка.

4. Контроль исполнения настоящего разрешения возложить на председателя комитета по управлению муниципальным имуществом администрации Зиминского района С.В. Гощенко.

И.о. главы администрации



Ю.А. Чемезов

Приложение к разрешению:

1. Схема расположения земельного участка на кадастровом плане территории площадью 4,2 кв.м. на 1 л.



РОССИЙСКАЯ ФЕДЕРАЦИЯ
ИРКУТСКАЯ ОБЛАСТЬ
АДМИНИСТРАЦИЯ
ЗИМИНСКОГО РАЙОННОГО
МУНИЦИПАЛЬНОГО ОБРАЗОВАНИЯ
665390, г. Зима, ул. Ленина, д. 5
тел.: 8 (395 54) 3-13-54, факс: 8 (395 54) 3-12-14
e-mail: ADMIRZIMA@irmail.ru
ИНН/КПП 3826000264/382601001

от 10.11.2022 № 459

на № _____ от _____

Разрешение

на использование земель или земельного участка для размещения объектов, виды которых установлены Правительством Российской Федерации, на землях или земельных участках, находящихся в муниципальной собственности, или земель или земельных участков, государственная собственность на которые не разграничена, без предоставления таких земель или земельных участков и установления сервитута, публичного сервитута

№ 63

« 08 » ноября 2022 г.

Руководствуясь ст. ст. 39.33, 39.35, п. 3 ст. 39.36 Земельного кодекса РФ, статьей 19 Федерального закона от 06.10.2003 № 131-ФЗ «Об общих принципах организации местного самоуправления», п. 4 Перечня видов объектов, размещение которых может осуществляться на землях или земельных участках, находящихся в государственной или муниципальной собственности, без предоставления земельных участков и установления сервитутов, утвержденного постановлением Правительства РФ от 03.12.2014 № 1300, постановлением Правительства Иркутской области от 04.06.2015 № 271-пп «Об утверждении Положения о порядке и условиях размещения объектов, виды которых установлены Правительством РФ, на землях или земельных участках, находящихся в государственной или муниципальной собственности, без предоставления таких земельных участков и установления сервитутов на территории Иркутской области», ст.ст. 22, 46 Устава Зиминского районного муниципального образования

1. Разрешить администрации Харайгунского муниципального образования Зиминского района использование части земельного участка с кадастровым кварталом 38:05:121701:3У1, имеющий координаты характерных точек, указанных в схеме границ предполагаемых к использованию земель на кадастровом плане территории (прилагается), по

адресу: Российская Федерация, Иркутская область, Зиминский район, с. Харайгун, ул. Лесная, участок № 68А, общей площадью 4,2 кв.м., элементы благоустройства территории, в том числе малые архитектурные формы, за исключением некапитальных нестационарных строений и сооружений, рекламных конструкций, применяемых как составные части благоустройства территории (специальная деятельность (код 12.2)), сроком на 3 года с 08.11.2022г. по 07.11.2025г.

2. Настоящее разрешение досрочно прекращает свое действие по основаниям, предусмотренным пунктом 60 постановления Правительства Иркутской области от 04.06.2015 № 271-пп «Об утверждении Положения о порядке и условиях размещения объектов, виды которых установлены Правительством Российской Федерации, на землях или земельных участках, находящихся в государственной или муниципальной собственности, без предоставления таких земельных участков и установления сервитутов на территории Иркутской области».

3. Администрация Зиминского районного муниципального образования имеет право проводить осмотр земельного участка, в отношении которого выдано настоящее разрешение.

4. Администрация Харайгунского муниципального образования Зиминского района обязана:

- не допустить повреждения сетей инженерно-технического обеспечения, иных подземных линейных объектов, находящихся в границах используемого земельного участка;
- привести земельный участок в состояние, пригодное для его использования в соответствии с целевым назначением и разрешенным использованием;
- выполнить необходимые работы по рекультивации земельного участка в случае, если размещение объекта на земельном участке привело к порче или уничтожению плодородного слоя почвы в границах такого земельного участка.

5. Контроль исполнения настоящего разрешения оставляю за собой.

Председатель комитета
по управлению муниципальным имуществом
администрации Зиминского района



Н.В. Панфилова

Приложение к разрешению:

1. Схема границ предполагаемых к использованию земель на кадастровом плане территории площадью 4,2 кв.м. на 1 л.

4

Приложение к Разрешению на использование земель или земельного участка для размещения объектов, виды которых установлены Правительством Российской Федерации, на землях или земельных участках, находящихся в муниципальной собственности, или земель или земельных участков, государственная собственность на которые не разграничена, без предоставления таких земель или земельных участков и установления сервитута, публичного сервитута от 08.11.2022 № 63

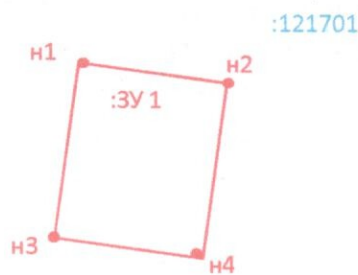
Схема границ предполагаемых к использованию земель на кадастровом плане территории

Условный номер земельного участка: 38:05:121701:ЗУ1

Площадь земельного участка: 4,2 кв.м.

Система координат: МСК-38, зона 3

обозначение характерных точек границ	координаты, м	
	X	Y
1	2	3
н1	583001	196560
н2	582994	196558
н3	582996	196553
н4	583003	196556
н1	583001	196560



Масштаб 1:100

Условные обозначения:

:ЗУ1 -обозначение земельного участка

— -граница земельного участка, установленная при проведении кадастровых работ

н1 -поворотная точка земельного участка и её порядковый номер

:116 -кадастровый номер земельного участка

:050601 - номер кадастрового квартала
границы земельных участков, установленные в соответствии с федеральным законодательством, включенные в

ЕГРН

— границы земельных участков (ориентировочно)

№ 32 номер земельного участка



Хар,
Мокис 217

РОССИЙСКАЯ ФЕДЕРАЦИЯ
ИРКУТСКАЯ ОБЛАСТЬ
АДМИНИСТРАЦИЯ
ЗИМИНСКОГО РАЙОННОГО
МУНИЦИПАЛЬНОГО ОБРАЗОВАНИЯ
665390, г. Зима, ул. Ленина, д. 5
тел.: 8 (395 54) 3-13-54, факс: 8 (395 54) 3-12-14
e-mail: ADMIRZIMA@irmail.ru
ИНН/КПП 3826000264/382601001

от 18.05.23 № 363'

на № _____ от _____

Разрешение

на использование земель или земельного участка для размещения объектов, виды которых установлены Правительством Российской Федерации, на землях или земельных участках, находящихся в муниципальной собственности, или земель или земельных участков, государственная собственность на которые не разграничена, без предоставления таких земель или земельных участков и установления сервитута, публичного сервитута

№ 40

« 18 » мая 2023г.

Руководствуясь статьями 39.33, 39.35, пунктом 3 статьи 39.36 Земельного кодекса РФ, статьей 19 Федерального закона от 06.10.2003 № 131-ФЗ «Об общих принципах организации местного самоуправления», пунктом 4 Перечня видов объектов, размещение которых может осуществляться на землях или земельных участках, находящихся в государственной или муниципальной собственности, без предоставления земельных участков и установления сервитутов, утвержденного постановлением Правительства РФ от 03.12.2014 № 1300, постановлением Правительства Иркутской области от 04.06.2015 № 271-пп «Об утверждении Положения о порядке и условиях размещения объектов, виды которых установлены Правительством РФ, на землях или земельных участках, находящихся в государственной или муниципальной собственности, без предоставления таких земельных участков и установления сервитутов на территории Иркутской области», статьями 22, 46 Устава Зиминского районного муниципального образования

1. Разрешить администрации Харайгунского муниципального образования Зиминского района использование части земельного участка с кадастровым номером 38:05:121701:ЗУ1, имеющего координаты характерных точек, указанных в схеме границ предполагаемых к использованию земель на кадастровом плане территории (прилагается), по адресу: Российская

Федерация, Иркутская область, Зиминский район, с. Харайгун, ул. Новая, участок № 2П, общей площадью 25 кв.м, для размещения элементов благоустройства территории, в том числе малых архитектурных форм, за исключением некапитальных нестационарных строений и сооружений, рекламных конструкций, применяемых как составные части благоустройства территории (для размещения мест (площадок) для накопления ТКО), сроком на 5 пять лет, с 18.05.2023г. по 17.05.2028г.

2. Настоящее разрешение досрочно прекращает свое действие по основаниям, предусмотренным пунктом 60 постановления Правительства Иркутской области от 04.06.2015 № 271-пп «Об утверждении Положения о порядке и условиях размещения объектов, виды которых установлены Правительством Российской Федерации, на землях или земельных участках, находящихся в государственной или муниципальной собственности, без предоставления таких земельных участков и установления сервитутов на территории Иркутской области».

3. Администрация Зиминского районного муниципального образования имеет право проводить осмотр земельного участка, в отношении которого выдано настоящее разрешение.

4. Администрация Харайгунского муниципального образования Зиминского района обязана:

- не допустить повреждения сетей инженерно-технического обеспечения, иных подземных линейных объектов, находящихся в границах используемого земельного участка;
- привести земельный участок в состояние, пригодное для его использования в соответствии с целевым назначением и разрешенным использованием;
- выполнить необходимые работы по рекультивации земельного участка в случае, если размещение объекта на земельном участке привело к порче или уничтожению плодородного слоя почвы в границах такого земельного участка.

5. Контроль исполнения настоящего разрешения оставляю за собой.

Председатель комитета
по управлению муниципальным имуществом
администрации Зиминского района



Н.В. Панфилова

Приложение к разрешению:

1. Схема границ предполагаемых к использованию земель на кадастровом плане территории площадью 25 кв.м. на 1 л.

Приложение к Разрешению на использование земель или земельного участка для размещения объектов, виды которых установлены Правительством Российской Федерации, на землях или земельных участках, находящихся в муниципальной собственности, или земель или земельных участков, государственная собственность на которые не разграничена, без предоставления таких земель или земельных участков и установления сервитута, публичного сервитута от 18.05.2023 № 40

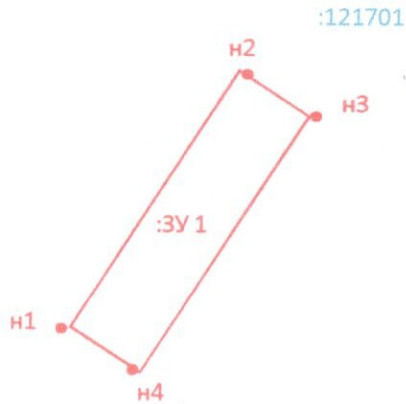
Схема границ предполагаемых к использованию земель на кадастровом плане территории

Условный номер земельного участка: 38:05:121701:3У1

Площадь земельного участка: 25 кв.м.

Система координат: МСК-38, зона 3

обозначение характерных точек границ	координаты, м	
	X	Y
1	2	3
н1	582673.212	3197239.105
н2	582681.584	3197244.342
н3	582680.243	3197246.487
н4	582671.871	3197241.250
н1	582673.212	3197239.105



Масштаб 1:100

Условные обозначения:

- :3У1** - обозначение земельного участка
- - граница земельного участка, установленная при проведении кадастровых работ
- н1** - поворотная точка земельного участка и её порядковый номер
- :116** - кадастровый номер земельного участка
- :050601** - номер кадастрового квартала
- - границы земельных участков, установленные в соответствии с федеральным законодательством, включенные в ЕГРН
- - границы земельных участков (ориентировочно)
- № 32** - номер земельного участка



РОССИЙСКАЯ ФЕДЕРАЦИЯ
ИРКУТСКАЯ ОБЛАСТЬ
АДМИНИСТРАЦИЯ
ЗИМИНСКОГО РАЙОННОГО
МУНИЦИПАЛЬНОГО ОБРАЗОВАНИЯ

665390, г. Зима, ул. Ленина, д. 5
тел.: 8 (395 54) 3-13-54, факс: 8 (395 54) 3-12-14

e-mail: ADMIRZIMA@irmail.ru

ИНН/КПП 3826000264/382601001

от 10.11.2022 № 458

на № _____ от _____

Разрешение

на использование земель или земельного участка для размещения объектов, виды которых установлены Правительством Российской Федерации, на землях или земельных участках, находящихся в муниципальной собственности, или земель или земельных участков, государственная собственность на которые не разграничена, без предоставления таких земель или земельных участков и установления сервитута, публичного сервитута

№ 62

« 08 » ноября 2022 г.

Руководствуясь ст. ст. 39.33, 39.35, п. 3 ст. 39.36 Земельного кодекса РФ, статьей 19 Федерального закона от 06.10.2003 № 131-ФЗ «Об общих принципах организации местного самоуправления», п. 4 Перечня видов объектов, размещение которых может осуществляться на землях или земельных участках, находящихся в государственной или муниципальной собственности, без предоставления земельных участков и установления сервитутов, утвержденного постановлением Правительства РФ от 03.12.2014 № 1300, постановлением Правительства Иркутской области от 04.06.2015 № 271-пп «Об утверждении Положения о порядке и условиях размещения объектов, виды которых установлены Правительством РФ, на землях или земельных участках, находящихся в государственной или муниципальной собственности, без предоставления таких земельных участков и установления сервитутов на территории Иркутской области», ст.ст. 22, 46 Устава Зиминского районного муниципального образования

1. Разрешить администрации Харайгунского муниципального образования Зиминского района использование части земельного участка с кадастровым кварталом 38:05:121701:ЗУ1, имеющий координаты характерных точек, указанных в схеме границ предполагаемых к использованию земель на кадастровом плане территории (прилагается), по

адресу: Российская Федерация, Иркутская область, Зиминский район, с. Харайгун, ул. Центральная, участок № 1Б, общей площадью 4,2 кв.м., элементы благоустройства территории, в том числе малые архитектурные формы, за исключением некапитальных нестационарных строений и сооружений, рекламных конструкций, применяемых как составные части благоустройства территории (специальная деятельность (код 12.2)), сроком на 3 года с 08.11.2022г. по 07.11.2025г.

2. Настоящее разрешение досрочно прекращает свое действие по основаниям, предусмотренным пунктом 60 постановления Правительства Иркутской области от 04.06.2015 № 271-пп «Об утверждении Положения о порядке и условиях размещения объектов, виды которых установлены Правительством Российской Федерации, на землях или земельных участках, находящихся в государственной или муниципальной собственности, без предоставления таких земельных участков и установления сервитутов на территории Иркутской области».

3. Администрация Зиминского районного муниципального образования имеет право проводить осмотр земельного участка, в отношении которого выдано настоящее разрешение.

4. Администрация Харайгунского муниципального образования Зиминского района обязана:

- не допустить повреждения сетей инженерно-технического обеспечения, иных подземных линейных объектов, находящихся в границах используемого земельного участка;
- привести земельный участок в состояние, пригодное для его использования в соответствии с целевым назначением и разрешенным использованием;
- выполнить необходимые работы по рекультивации земельного участка в случае, если размещение объекта на земельном участке привело к порче или уничтожению плодородного слоя почвы в границах такого земельного участка.

5. Контроль исполнения настоящего разрешения оставляю за собой.

Председатель комитета
по управлению муниципальным имуществом
администрации Зиминского района



Н.В. Панфилова

Приложение к разрешению:

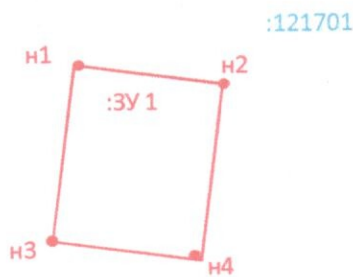
1. Схема границ предполагаемых к использованию земель на кадастровом плане территории площадью 4,2 кв.м. на 1 л.

Приложение к Разрешению на использование земель или земельного участка для размещения объектов, виды которых установлены Правительством Российской Федерации, на землях или земельных участках, находящихся в муниципальной собственности, или земель или земельных участков, государственная собственность на которые не разграничена, без предоставления таких земель или земельных участков и установления сервитута, публичного сервитута от 10.11.2022 № 62

Схема границ предполагаемых к использованию земель на кадастровом плане территории

Условный номер земельного участка: 38:05:121701:3У1
Площадь земельного участка: 4,2 кв.м.
Система координат: МСК-38, зона 3

обозначение характерных точек границ	координаты, м	
	X	Y
1	2	3
н1	582553	197444
н2	582542	197442
н3	582544	197435
н4	582555	197438
н1	582553	197444



Масштаб 1:100

Условные обозначения:

- :3У1** - обозначение земельного участка
- - граница земельного участка, установленная при проведении кадастровых работ
- н1** - поворотная точка земельного участка и её порядковый номер
- :116** - кадастровый номер земельного участка
- :050601** - номер кадастрового квартала
- - границы земельных участков, установленные в соответствии с федеральным законодательством, включенные в ЕГРН
- - границы земельных участков (ориентировочно)
- № 32** - номер земельного участка

ДОПОЛНЕНИЕ

к Разрешению на использование земель или земельного участка для размещения объектов, виды которых установлены Правительством Российской Федерации, на землях или земельных участках, находящихся в муниципальной собственности, или земель или земельных участков, государственная собственность на которые не разграничена, без предоставления таких земель или земельных участков и установления сервитута, публичного сервитута № 62 от 08.11.2022г.

Иркутская область, г. Зима

15.02.2023г.

Руководствуясь статьями 39.33, 39.35, пунктом 3 статьи 39.36 Земельного кодекса РФ, статьей 19 Федерального закона от 06.10.2003 № 131-ФЗ «Об общих принципах организации местного самоуправления», пунктом 4 Перечня видов объектов, размещение которых может осуществляться на землях или земельных участках, находящихся в государственной или муниципальной собственности, без предоставления земельных участков и установления сервитутов, утвержденного постановлением Правительства РФ от 03.12.2014 № 1300, постановлением Правительства Иркутской области от 04.06.2015 № 271-пп «Об утверждении Положения о порядке и условиях размещения объектов, виды которых установлены Правительством РФ, на землях или земельных участках, находящихся в государственной или муниципальной собственности, без предоставления таких земельных участков и установления сервитутов на территории Иркутской области», статьями 22, 46 Устава Зиминского районного муниципального образования

1. В Разрешении на использование земель или земельного участка для размещения объектов, виды которых установлены Правительством Российской Федерации, на землях или земельных участках, находящихся в муниципальной собственности, или земель или земельных участков, государственная собственность на которые не разграничена, без предоставления таких земель или земельных участков и установления сервитута, публичного сервитута № 62 от 08.11.2022г.. (далее – Разрешение) внести следующие изменения:

1.1. в пункте 1 разрешения слова «общей площадью 4,2 кв.м.» заменить словами «общей площадью 14 кв.м.».

2. Настоящее дополнение является неотъемлемой частью Разрешения, составлено на 1 листе и подписано в двух экземплярах, имеющих равную юридическую силу.

3. Все остальные положения Разрешения остаются в неизменном виде.

Председатель комитета
по управлению муниципальным имуществом
администрации Зиминского района



Н.В. Панфилова

Приложение к дополнению:

1. Схема границ предполагаемых к использованию земель на кадастровом плане территории площадью 14 кв.м. на 1 л.

Приложение к Разрешению на использование земель или земельного участка для размещения объектов, виды которых установлены Правительством Российской Федерации, на землях или земельных участках, находящихся в муниципальной собственности, или земель или земельных участков, государственная собственность на которые не разграничена, без предоставления таких земель или земельных участков и установления сервитута, публичного сервитута от 08.11.2022, № 62

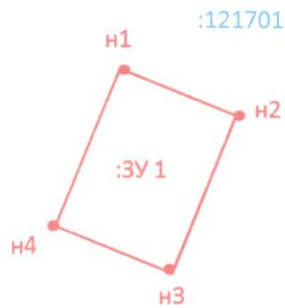
Схема границ предполагаемых к использованию земель на кадастровом плане территории

Условный номер земельного участка: 38:05:121701:3У1

Площадь земельного участка: 14 кв.м.

Система координат: МСК-38, зона 3

обозначение характерных точек границ	координаты, м	
	X	Y
1	2	3
н1	582541.295	3197433.622
н2	582540.214	3197436.447
н3	582535.849	3197434.779
н4	582536.930	3197431.953
н1	582541.295	3197433.622



Масштаб 1:100

Условные обозначения:

- :3У1 -обозначение земельного участка
- граница земельного участка, установленная при проведении кадастровых работ
- н1 -поворотная точка земельного участка и её порядковый номер
- :116 -кадастровый номер земельного участка
- :050601 - номер кадастрового квартала
- границы земельных участков, установленные в соответствии с федеральным законодательством, включенные в ЕГРН
- границы земельных участков (ориентировочно)
- № 32 номер земельного участка



РОССИЙСКАЯ ФЕДЕРАЦИЯ
ИРКУТСКАЯ ОБЛАСТЬ
АДМИНИСТРАЦИЯ
ЗИМИНСКОГО РАЙОННОГО
МУНИЦИПАЛЬНОГО ОБРАЗОВАНИЯ
665390, г. Зима, ул. Ленина, д. 5
тел.: 8 (395 54) 3-13-54, факс: 8 (395 54) 3-12-14
e-mail: ADMIRZIMA@irmail.ru
ИНН/КПП 3826000264/382601001
от 16.02.2023 № 39

на № _____ от _____

Разрешение

на использование земель или земельного участка для размещения объектов, виды которых установлены Правительством Российской Федерации, на землях или земельных участках, находящихся в муниципальной собственности, или земель или земельных участков, государственная собственность на которые не разграничена, без предоставления таких земель или земельных участков и установления сервитута, публичного сервитута

№ 14

« 15 » февраля 2023г.

Руководствуясь статьями 39.33, 39.35, пунктом 3 статьи 39.36 Земельного кодекса РФ, статьей 19 Федерального закона от 06.10.2003 № 131-ФЗ «Об общих принципах организации местного самоуправления», пунктом 4 Перечня видов объектов, размещение которых может осуществляться на землях или земельных участках, находящихся в государственной или муниципальной собственности, без предоставления земельных участков и установления сервитутов, утвержденного постановлением Правительства РФ от 03.12.2014 № 1300, постановлением Правительства Иркутской области от 04.06.2015 № 271-пп «Об утверждении Положения о порядке и условиях размещения объектов, виды которых установлены Правительством РФ, на землях или земельных участках, находящихся в государственной или муниципальной собственности, без предоставления таких земельных участков и установления сервитутов на территории Иркутской области», статьями 22, 46 Устава Зиминского районного муниципального образования

1. Разрешить администрации Харайгунского муниципального образования Зиминского района использование части земельного участка с кадастровым кварталом 38:05:121701:3У1, имеющий координаты характерных точек, указанных в схеме границ предполагаемых к использованию земель на кадастровом плане территории (прилагается), по

адресу: Российская Федерация, Иркутская область, Зиминский район, с. Харайгун, ул. Центральная, участок № 14П, общей площадью 4,5 кв.м, для размещения мест (площадок) для накопления ТКО, сроком на 3 три года с 15.02.2023г. по 14.02.2026г.

2. Настоящее разрешение досрочно прекращает свое действие по основаниям, предусмотренным пунктом 60 постановления Правительства Иркутской области от 04.06.2015 № 271-пп «Об утверждении Положения о порядке и условиях размещения объектов, виды которых установлены Правительством Российской Федерации, на землях или земельных участках, находящихся в государственной или муниципальной собственности, без предоставления таких земельных участков и установления сервитутов на территории Иркутской области».

3. Администрация Зиминского районного муниципального образования имеет право проводить осмотр земельного участка, в отношении которого выдано настоящее разрешение.

4. Администрация Харайгунского муниципального образования Зиминского района обязана:

- не допустить повреждения сетей инженерно-технического обеспечения, иных подземных линейных объектов, находящихся в границах используемого земельного участка;
- привести земельный участок в состояние, пригодное для его использования в соответствии с целевым назначением и разрешенным использованием;
- выполнить необходимые работы по рекультивации земельного участка в случае, если размещение объекта на земельном участке привело к порче или уничтожению плодородного слоя почвы в границах такого земельного участка.

5. Контроль исполнения настоящего разрешения оставляю за собой.

Председатель комитета
по управлению муниципальным имуществом
администрации Зиминского района



Н.В. Панфилова

Приложение к разрешению:

1. Схема границ предполагаемых к использованию земель на кадастровом плане территории площадью 4,5 кв.м. на 1 л.

Приложение к Разрешению на использование земель или земельного участка для размещения объектов, виды которых установлены Правительством Российской Федерации, на землях или земельных участках, находящихся в муниципальной собственности, или земель или земельных участков, государственная собственность на которые не разграничена, без предоставления таких земель или земельных участков и установления сервитута, публичного сервитута от 15.02.2023, № 14

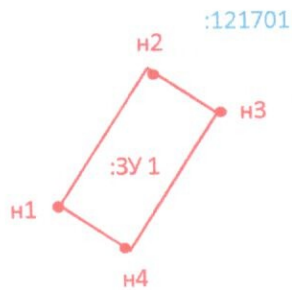
Схема границ предполагаемых к использованию земель на кадастровом плане территории

Условный номер земельного участка: 38:05:121701:3У1

Площадь земельного участка: 4,5 кв.м.

Система координат: МСК-38, зона 3

обозначение характерных точек границ	координаты, м	
	X	Y
1	2	3
н1	582541.040	3197147.898
н2	582541.953	3197146.757
н3	582544.334	3197148.661
н4	582543.421	3197149.802
н1	582541.040	3197147.898



Масштаб 1:100

Условные обозначения:

:3У1 -обозначение земельного участка

— -граница земельного участка, установленная при проведении кадастровых работ

н1 -поворотная точка земельного участка и её порядковый номер

:116 -кадастровый номер земельного участка

:050601 - номер кадастрового квартала

границы земельных участков, установленные в соответствии с федеральным законодательством, включенные в

ЕГРН

— границы земельных участков (ориентировочно)

№ 32 номер земельного участка